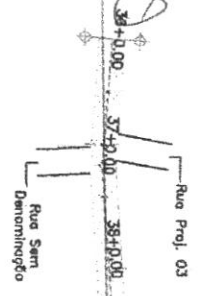
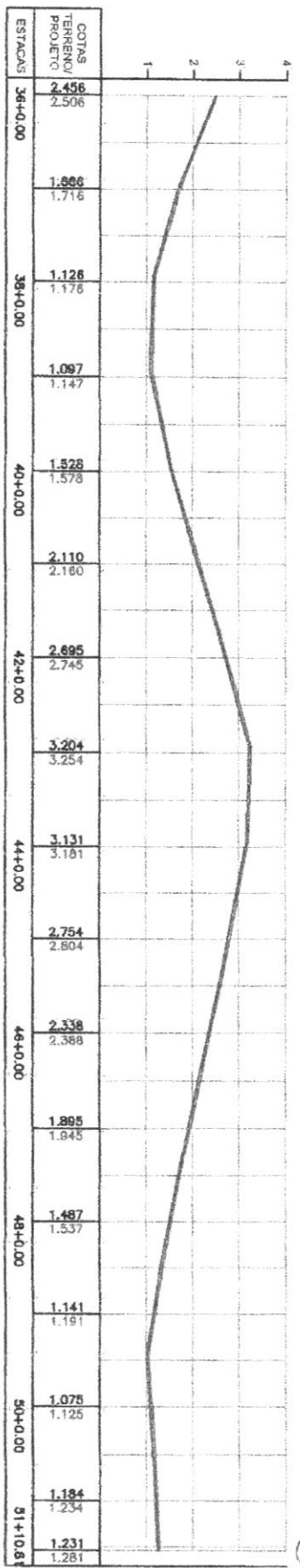


PM - FOLHA Nº 159
 PROCESSO 202007005
 MODALIDADE TP008/200
 VISTO

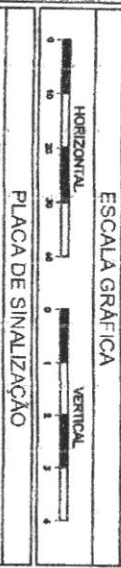


CARACTERÍSTICAS
 COMPRIMENTO = 1.030,81m
 LARGURA = 5,00m
 ÁREA = 5.154,05m²

TRAÇADO HORIZONTAL
 Escala: 1/1.000



D2 PERFIL LONGITUDINAL
 Esc. Horizontal: 1/1.000
 Esc. Vertical: 1/100



- CONVENÇÕES CARTOGRAFICAS
- POSTE
 - FOSSA/SUMIDOURO
 - GALERIA
 - ARCO
 - BOCA DE LOBO
 - MEIO FIO DE CONTENÇÃO
 - MEIO FIO A IMPLANTAR
 - CAVALIETA EXISTENTE
 - CAVALIETA A IMPLANTAR
 - SARLETTO A IMPLANTAR
 - SARLETTO A IMPLANTAR
- GREIDE (TERRENO)
 - GREIDE (PROJETO)
 - SENTEDO DAS AGUAS
 - CASAS
 - BUEIRO
 - RAIA PARA ACESSIBILIDADE
 - FALSA DE PEDESTRE
 - CALÇADA EXISTENTE
 - CALÇADA A DEGAOLAR
 - CALÇADA A IMPLANTAR
 - MURO DE ARRIMO EXISTENTE
 - RUJA A PAVIMENTAR
 - RUAS ASPALTADAS
 - RUAS PAVIMENTADAS

PREFEITURA MUNICIPAL DE SÃO BERNARDO - MARANHÃO

PAVIMENTAÇÃO ASFALTICA

TÍTULO: AV. PRINCIPAL

ENGENHEIRO DA OBRA: AV. PRINCIPAL

CONTEÚDO: TRAÇADO HORIZONTAL - PERFIL LONGITUDINAL


ESCALA: INDICADA

DATA: 02 DE ABRIL DE 2020

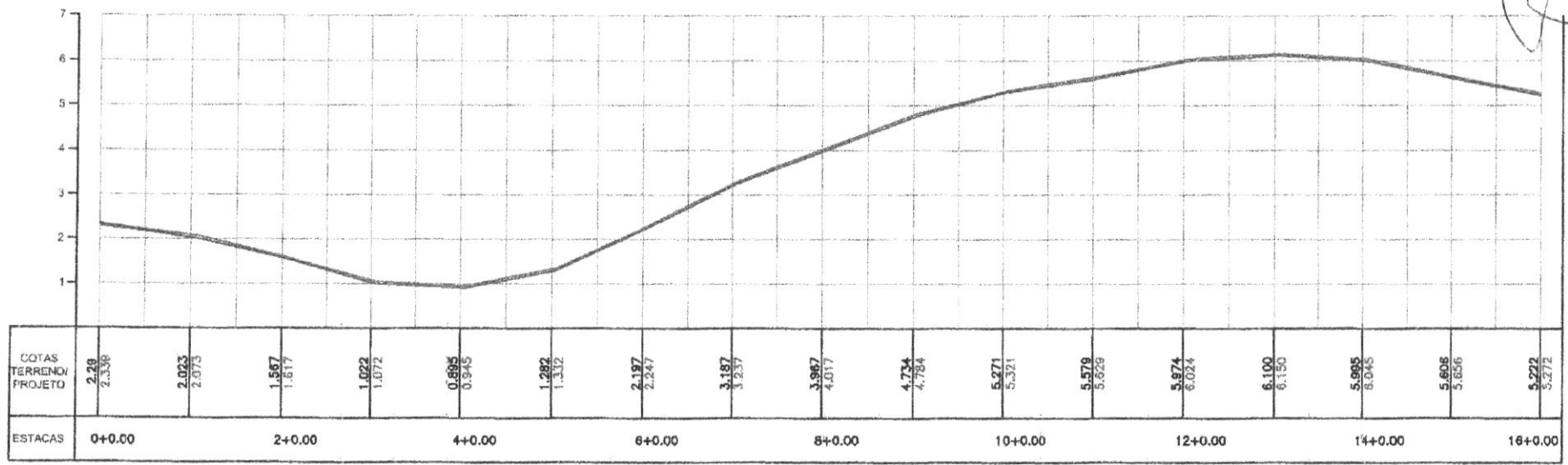
LOCALIZAÇÃO DA FOLHA: PRANCHETA PG03/03

- FULHANO 155
 PROCESSO 202007005
 MODALIDADE PROJ. RUA
 VISO:

CARACTERÍSTICAS
 COMPRIMENTO = 454,52m
 LARGURA = 5,00m
 ÁREA = 2.272,80m²



TRAÇADO HORIZONTAL
 Escala: 1/1.000



D2 PERFIL LONGITUDINAL
 Esc.Horizantal: 1/1.000
 Esc.Vertical: 1/100

ESCALA GRÁFICA

HORIZONTAL: 0 10 20 30 40
 VERTICAL: 0 1 2 3 4

PLACA DE SINALIZAÇÃO

VISTA SUPERIOR
 PLACA DE PARADA OBRIGATORIA
 R-1 - PARADA OBRIGATORIA
 PLACA DE REGULAMENTACAO

VISTA SUPERIOR
 PLACA DE IDENTIFICACAO
 DE RUAS

CONVENÇÕES CARTOGRAFICAS

- POSTE
- POSSA/SUMIDOURO
- GALERIA
- ÁRVORE
- BOCA DE LOBO
- MEIO FIO DE CONTENÇÃO
- MEIO FIO EXISTENTE
- MEIO FIO A IMPLANTAR
- CANALETA EXISTENTE
- CANALETA A IMPLANTAR
- SARJETÃO EXISTENTE
- SARJETÃO A IMPLANTAR
- GREIDE (TERRENO)
- GREIDE (PROJETO)
- SENTIDO DAS ÁGUAS
- CASAS
- BUEIRO
- RAMPA PARA ACESSIBILIDADE
- FALSA DE PEDESTRE
- CALÇADA EXISTENTE
- CALÇADA A DEMOLIR
- CALÇADA A IMPLANTAR
- MURO DE ARRIMO EXISTENTE
- RUA A PAVIMENTAR
- RUAS ASFALTADAS
- RUAS PAVIMENTADAS

PREFEITURA MUNICIPAL DE SÃO BERNARDO - MARANHÃO

TÍTULO: PAVIMENTAÇÃO ASFÁLTICA

ENDEREÇO DA OBRA: RUA PROJ. 01

CONTEÚDO: TRAÇADO HORIZONTAL - PERFIL LONGITUDINAL

ESCALA: INDICADA

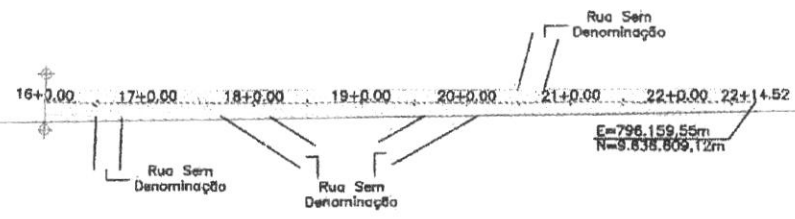
DATA: FF DEIRO / 2020

LOCALIZAÇÃO DA FOLHA: 01 02

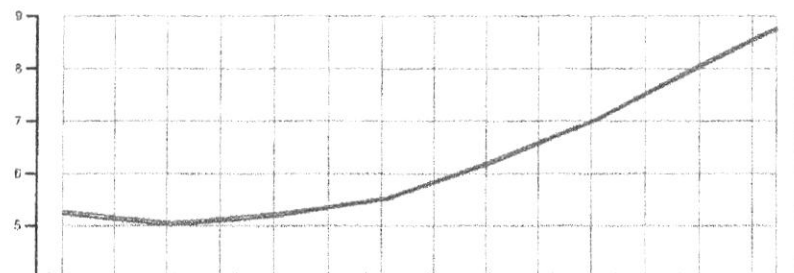
PRANCHA: PG01/02

PM - FOLHA Nº 156
 PROCESSO 202007005
 MODALIDADE PROPOSTA
 WSD

CARACTERÍSTICAS
 COMPRIMENTO = 454,52m
 LARGURA = 5,00m
 ÁREA = 2.272,60m²



TRAÇADO HORIZONTAL
 Escala: 1/1.000



COTAS TERRENO: PROJETO	5,222 5,272	5,009 5,059	5,177 5,227	5,471 5,521	6,153 6,203	6,964 7,014	6,011 6,061	6,75 6,756
ESTACAS	16+0.00		18+0.00		20+0.00		22+0.00 22+14.52	

B

D/2 PERFIL LONGITUDINAL
 Esc.Horizental:1/1.000
 Esc.Verticad:1/100

ESCALA GRÁFICA

HORIZONTAL: 0 10 20 30 40
 VERTICAL: 0 1 2 3 4

PLACA DE SINALIZAÇÃO

VISTA SUPERIOR
 PLACA DE PARADA OBRIGATORIA
 R-1 - PARADA OBRIGATORIA
 PLACA DE REGULAMENTAÇÃO

VISTA SUPERIOR
 PLACA DE IDENTIFICAÇÃO
 DE RUAS

CONVENÇÕES CARTOGRÁFICAS

- POSTE
- FOSSA/SUMIDOURO
- GALERIA
- ÁRVORE
- BOCA DE LOBO
- MEIO FIO DE CONTENÇÃO
- MEIO FIO EXISTENTE
- MEIO FIO A IMPLANTAR
- CANALETA EXISTENTE
- CANALETA À IMPLANTAR
- SARJETÃO EXISTENTE
- SARJETÃO A IMPLANTAR
- GREIDE (TERRENO)
- GREIDE (PROJETO)
- SENTIDO DAS ÁGUAS
- CASAS
- BUEIRO
- RAMPA PARA ACESSIBILIDADE
- FAIXA DE PEDESTRE
- CALÇADA EXISTENTE
- CALÇADA A DEMOLIR
- CALÇADA A IMPLANTAR
- MURO DE ARRIMO EXISTENTE
- RUAS A PAVIMENTAR
- RUAS ASFALTADAS
- RUAS PAVIMENTADAS

PREFEITURA MUNICIPAL DE SÃO BERNARDO - MARANHÃO

TÍTULO: PAVIMENTAÇÃO ASFÁLTICA

ENDEREÇO DA OBRA: RUA PROJ. 01

CONTEÚDO: TRAÇADO HORIZONTAL - PERFIL LONGITUDINAL

ESCALA: INDICADA

DATA: F. REIRO / 2020

LOCALIZAÇÃO DA FOLHA: 01 02

PRANCHA: PG02/02