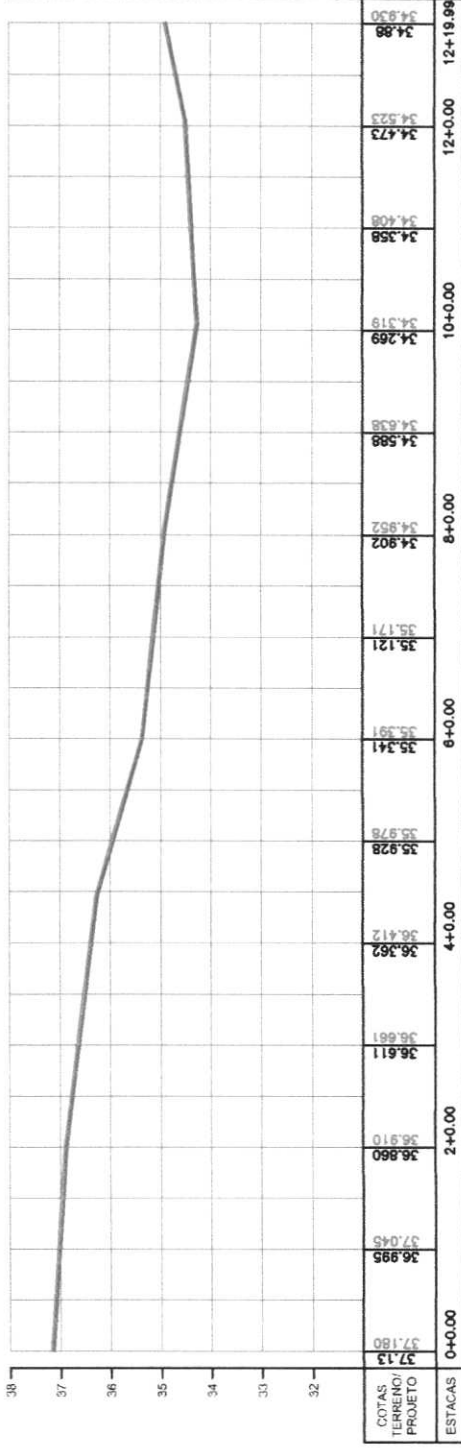


PHA - FOLHA Nº 147
 PROCESSO 202006007
 MODALIDADE LICENCIAMENTO
 VISTO:

CARACTERÍSTICAS
 COMPRIMENTO = 259,99m
 LARGURA = 6,00m
 ÁREA = 1.559,94m²



D11
 TRACADO HORIZONTAL
 Escala: 1/1000



D12
 PERFIL LONGITUDINAL
 Esc. Horizontal: 1/1000
 Esc. Vertical: 1/100

ESCALA GRÁFICA
 HORIZONTAL: 0 10 20 30 40
 VERTICAL: 0 1 2 3 4

PLACA DE SINALIZAÇÃO

- VISTA SUPERIOR
- PLACA DE PARADA OBRIGATORIA
- R-1 - PARADA OBRIGATORIA
- PLACA DE REGULAMENTAÇÃO
- VISTA SUPERIOR
- PLACA DE IDENTIFICAÇÃO DE RUAS

CONVENÇÕES CARTOGRAFICAS

- GREDE (TERRENO)
- GREDE (PROJETO)
- SENTIDO DAS ÁGUAS
- CASAS
- BUEIRO
- PANCA PARA ACESSIBILIDADE
- FAIXA DE PEDESTRE
- CALÇADA EXISTENTE
- CALÇADA A DEMOLIR
- MURO DE ARRIMO EXISTENTE
- MURO DE ARRIMO A IMPLANTAR
- RUAS ASFALTADAS
- RUAS PAVIMENTADAS

PREFEITURA MUNICIPAL DE SÃO BERNARDO - MARANHÃO

TÍTULO:
 PAVIMENTAÇÃO ASFÁLTICA

ENDEREÇO DA OBRA:
 RUA FRANCISCO VAZ (TRECHO I)

CORTEUDDO:
 TRACADO HORIZONTAL - PERFIL LONGITUDINAL

ESCALA:
 INDICADA

DATA:
 FEVEREIRO / 2020

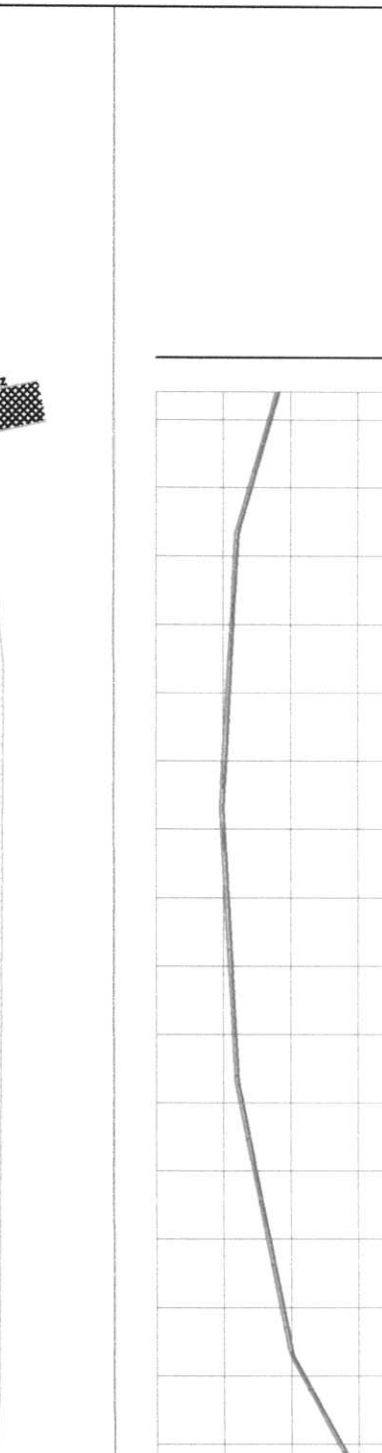
LOCALIZAÇÃO DA FOLHA
 FRANCHA
 PG01/01

PM - FOLHA Nº 148
 PROCESSO 202006003
 MODALIDADE CONDOMÍNIO
 VISTO: Rua Mend. Pedro II

COMPRIMENTO = 174,02m
 LARGURA = 8,00m
 ÁREA = 1.044,12m²

TRAÇADO LONGITUDINAL
 Escala: 1/750

TRAÇADO HORIZONTAL
 Escala: 1/750



COTAS TERRENO/PROJETO	54,17	55,250	56,108	56,507	56,809	56,924	56,961	56,846	56,846	56,576	56,170
ESTACAS	0+0.00	2+0.00	4+0.00	6+0.00	8+14.02						

PERFIL LONGITUDINAL
 Esc. Horizontal: 1/750
 Esc. Vertical: 1/75

ESCALA GRÁFICA
 HORIZONTAL: 0 10 20 30 40
 VERTICAL: 0 1 2 3 4

PLACA DE SINALIZAÇÃO
 PARE
 VISTA SUPERIOR
 PLACA DE PARADA OBRIGATORIA
 R-1 - PARADA OBRIGATORIA
 PLACA DE REGULAMENTAÇÃO

CONVENÇÕES CARTOGRAFICAS

- GREIDE (TERRENO)
- GREIDE (PROJETO)
- SENTIDO DAS ÁGUAS
- CASAS
- BUEIRO
- PAIPA PARA ACESSIBILIDADE
- FAIXA DE PEDESTRE
- CAÇADA A DEMOLIR
- CAÇADA A IMPLANTAR
- MURO DE ARRIMO EXISTENTE
- MURO DE ARRIMO EXISTENTE
- RUAS ASFALTADAS
- RUAS PAVIMENTADAS

PREFEITURA MUNICIPAL DE SÃO BERNARDO - MARANHÃO

TÍTULO: PAVIMENTAÇÃO ASFÁLTICA

ENDEREÇO DA OBRA: RUA DOM PEDRO II

CONTEÚDO: TRAÇADO HORIZONTAL - PERFIL LONGITUDINAL

ESCALA: INDICADA


FRANCHA: LOCALIZAÇÃO DA FOLHA

DATA: FEVEREIRO / 2020

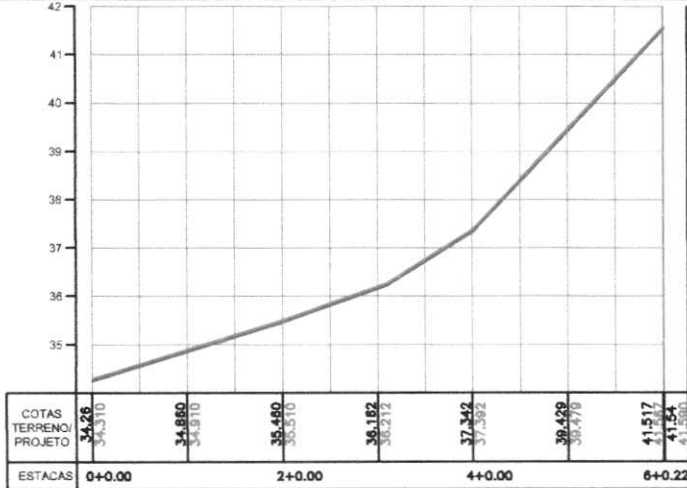
PG01/01

PM - FOLHA Nº 149
 PROCESSO 202006003
 MODALIDADE CONCORRÊNCIA
 VISTO: 8

CARACTERÍSTICAS
 COMPRIMENTO = 120,22m
 LARGURA = 6,00m
 ÁREA = 721,32m²



D1 TRACADO HORIZONTAL
 Escala: 1/750



D2 PERFIL LONGITUDINAL
 Esc. Horizontal: 1/750
 Esc. Vertical: 1/75

ESCALA GRÁFICA

HORIZONTAL: 0 10 20 30 40
 VERTICAL: 0 1 2 3 4

PLACA DE SINALIZAÇÃO

VISTA SUPERIOR
 PLACA DE PARADA OBLIGATORIA
 B-1 - PARRA OBLIGATORIA
 PLACA DE REGULAMENTAÇÃO

VISTA SUPERIOR
 PLACA DE IDENTIFICAÇÃO DE RUAS

CONVENÇÕES CARTOGRÁFICAS

- POSTE
- FOSSA/SUMIDOURO
- GALERIA
- ÁRVORE
- BORDA DE LORO
- MED FIO DE CONTENÇÃO
- MED FIO EXISTENTE
- MED FIO A IMPLANTAR
- CAVALETA EXISTENTE
- CAVALETA A IMPLANTAR
- SARUETO EXISTENTE
- SARUETO A IMPLANTAR
- MURO
- CERCA
- GREIDE (TERRENO)
- GREIDE (PROJETO)
- SENTEDO DAS ÁGUAS
- CHUVA
- BUSÃO
- FAIXA PARA ACESSIBILIDADE
- FAIXA DE PEDESTRE
- CALÇADA EXISTENTE
- CALÇADA A DEMOLIR
- CALÇADA A IMPLANTAR
- MURO DE ARRIMO EXISTENTE
- RUA A PAVIMENTAR
- RUAS ASFALTADAS
- RUAS PAVIMENTADAS

PREFEITURA MUNICIPAL DE SÃO BERNARDO - MARANHÃO

TÍTULO: PAVIMENTAÇÃO ASFÁLTICA

ENDEREÇO DA OBRA: RUA DAS NAÇÕES UNIDAS

CONTEÚDO: TRACADO HORIZONTAL - PERFIL LONGITUDINAL

ESCALA: INDICADA

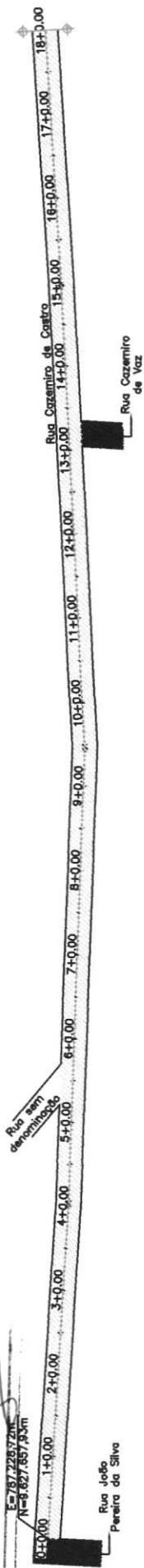
DATA: FEVEREIRO / 2020

LOCALIZAÇÃO DA FOLHA:

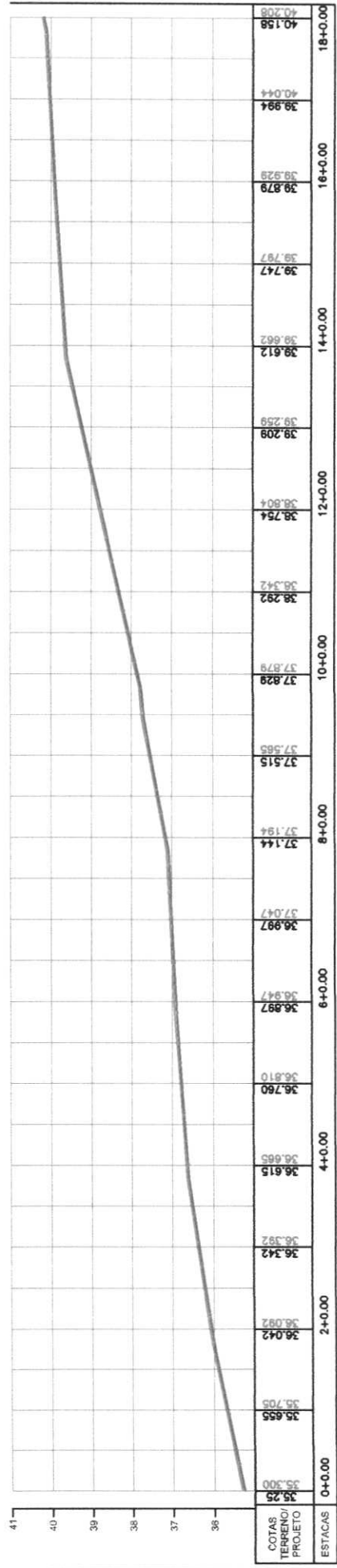
FOLHA: PG01/01

PM - FOLHA Nº 150
 PROCESSO 2020.06003
 MODALIDADE CONCORRÊNCIA
 VISTO: *S*

CARACTERÍSTICAS
 COMPRIMENTO = 610,43m
 LARGURA = 6,00m
 AREA = 3.662,58m²



(D1) TRAÇADO HORIZONTAL
 Escala: 1/1.000



(D2) PERFIL LONGITUDINAL
 Esc. Horizontal: 1/1.000
 Esc. Vertical: 1/100

ESCALA GRÁFICA

HORIZONTAL: 0 10 20 30 40 50 60 70 80 90 100

VERTICAL: 0 1 2 3 4

PLACA DE SINALIZAÇÃO

● VISTA SUPERIOR
 ● PLACA DE PARADA OBRIGATORIA
 ● PLACA DE SINALIZAÇÃO DE RUAS

CONVENÇÕES CARTOGRAFICAS

GREIDE (TERRENO) - GREIDE (PROJETO)

SENTIDO DAS ÁGUAS

CASAS

BUEIRO

RAMPA PARA ACESSIBILIDADE

Faixa de pedestre

Calçada existente

Calçada a demolir

Muro de arrimo existente

Rua a pavimentar

Ruas asfaltadas

Ruas pavimentadas

POSTE

FOSSA/SUMIDOURO

GALERIA

ÁRVORE

BOCA DE LOBO

MEO FIO DE CONTENÇÃO

MEO FIO EXISTENTE

MEO FIO A IMPLANTAR

CAVALETA EXISTENTE

CAVALETA A IMPLANTAR

SARLETÃO EXISTENTE

SARLETÃO A IMPLANTAR

MURO

CERCA

PREFEITURA MUNICIPAL DE SÃO BERNARDO - MARANHÃO

TÍTULO: PAVIMENTAÇÃO ASFÁLTICA

ENDEREÇO DA OBRA: RUA CAZEMIRO DE CASTRO

CORTEUDO: TRAÇADO HORIZONTAL - PERFIL LONGITUDINAL

ESCALA: INDICADA

DATA: FEVEREIRO / 2020

LOCALIZAÇÃO DA FOLHA: 01 02

FRANCHA: PG01/02