

MAPA DO BRASIL



MAPA DO MARANHÃO



○ LOCALIZAÇÃO
SEM ESCALA

PROPRIETÁRIO:
PREFEITURA MUNICIPAL DE SÃO BERNARDO/MA

PROJETO:
PAVIMENTAÇÃO ASFÁLTICA NO MUNICÍPIO DE SÃO BERNARDO/MA

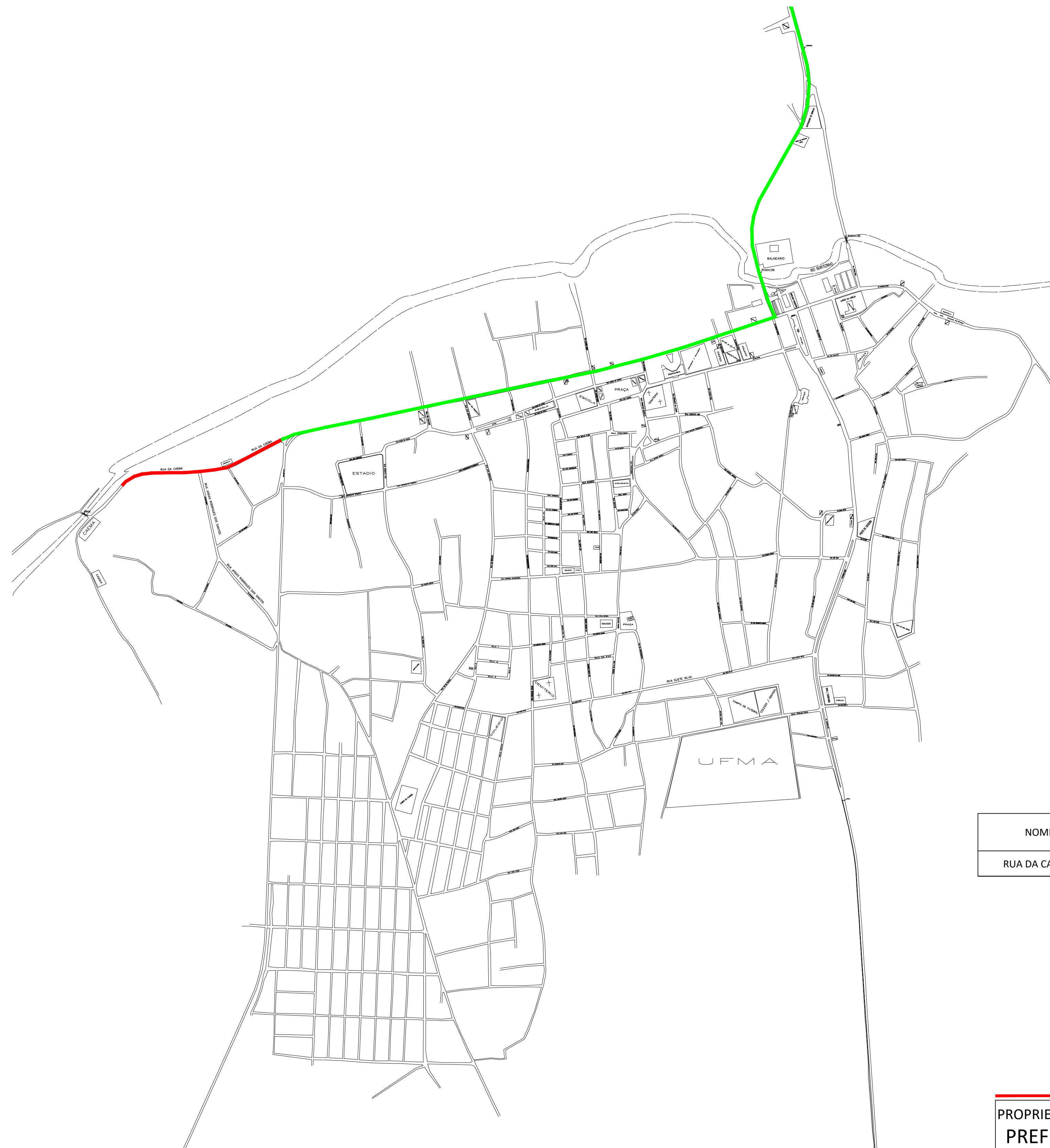
TÍTULO:
LOCALIZAÇÃO

ESCALA:

DATA:
ABRIL/2021



PRANCHA: 01/05



LISTA DE CLASSIFICAÇÃO DE TODAS VIAS SEGUNDO SUA UTILIZAÇÃO

RUA ELIETE SILVA	VIA LOCAL ARTERIAL
RUA GRORITA LIMA	VIA LOCAL COLETORA
RUA PRES. JANIO QUADROS	VIA LOCAL ARTERIAL
RUA VITAL BRASIL	VIA LOCAL COLETORA
RUA HENRIQUE FREIRE	VIA LOCAL ARTERIAL
RUA SÃO MIGUEL	VIA LOCAL ARTERIAL
RUA MANDEL JESUINO SILVA	VIA LOCAL COLETORA
RUA ELIETE P. SANTOS	VIA LOCAL COLETORA
RUA MATO GROSSO	VIA LOCAL ARTERIAL
RUA MANÉ GARRINCHA	VIA LOCAL ARTERIAL
RUA SÃO BERNADO	VIA LOCAL COLETORA
RUA EDMUNDO PEREIRA	VIA LOCAL COLETORA
RUA MACHADO DE ASSIS	VIA LOCAL COLETORA
RUA MATO GROSSO	VIA LOCAL COLETORA
RUA MARECHAL RONDON	VIA LOCAL COLETORA
RUA DA PAZ	VIA LOCAL COLETORA
RUA RUI BARBOSA	VIA LOCAL COLETORA
RUA HUMBERTO DE CAMPOS	VIA LOCAL COLETORA
RUA GONÇALVES DIAS	VIA LOCAL COLETORA
RUA SANTOS DUMONT	VIA LOCAL COLETORA
RUA SÃO LUIS	VIA LOCAL COLETORA
RUA PARAÍBA	VIA LOCAL COLETORA
RUA ALUISSO AZEVEDO	VIA LOCAL COLETORA
RUA CASTRO ALVES	VIA LOCAL COLETORA
TRAVESSA SEM NOME	VIA LOCAL COLETORA
RUA OSWALDO CRUZ	VIA LOCAL COLETORA
RUA MACHADO DE ASSIS	VIA LOCAL COLETORA
RUA FRANCISCO VAZ	VIA LOCAL COLETORA
RUA DOM PEDRO II	VIA LOCAL COLETORA
RUA VITAL BRASIL	VIA LOCAL COLETORA
RUA 15 DE NOVEMBRO	VIA LOCAL COLETORA
RUA DA PAZ	VIA LOCAL COLETORA
RUA INDEPENDÊNCIA T1	VIA LOCAL COLETORA
RUA INDEPENDÊNCIA T2	VIA LOCAL COLETORA
RUA WALTER SAMPAIO	VIA LOCAL COLETORA

NOME	EXTENSÃO(m)	LARG.PROJ.(m)	ÁREA (m ²)
RUA DA CAEMA	590,00	9,90	5,841,00

○ SISTEMA VIÁRIO E LAYOUT DE PAVIMENTAÇÃO
SEM ESCALA

PROPRIETÁRIO:
PREFEITURA MUNICIPAL DE SÃO BERNARDO/MA

PROJETO:
PAVIMENTAÇÃO ASFÁLTICA NO MUNICÍPIO DE SÃO BERNARDO/MA

TÍTULO:
SISTEMA VIÁRIO E LAYOUT DE PAVIMENTAÇÃO

ESCALA:

DATA:
ABRIL/2021

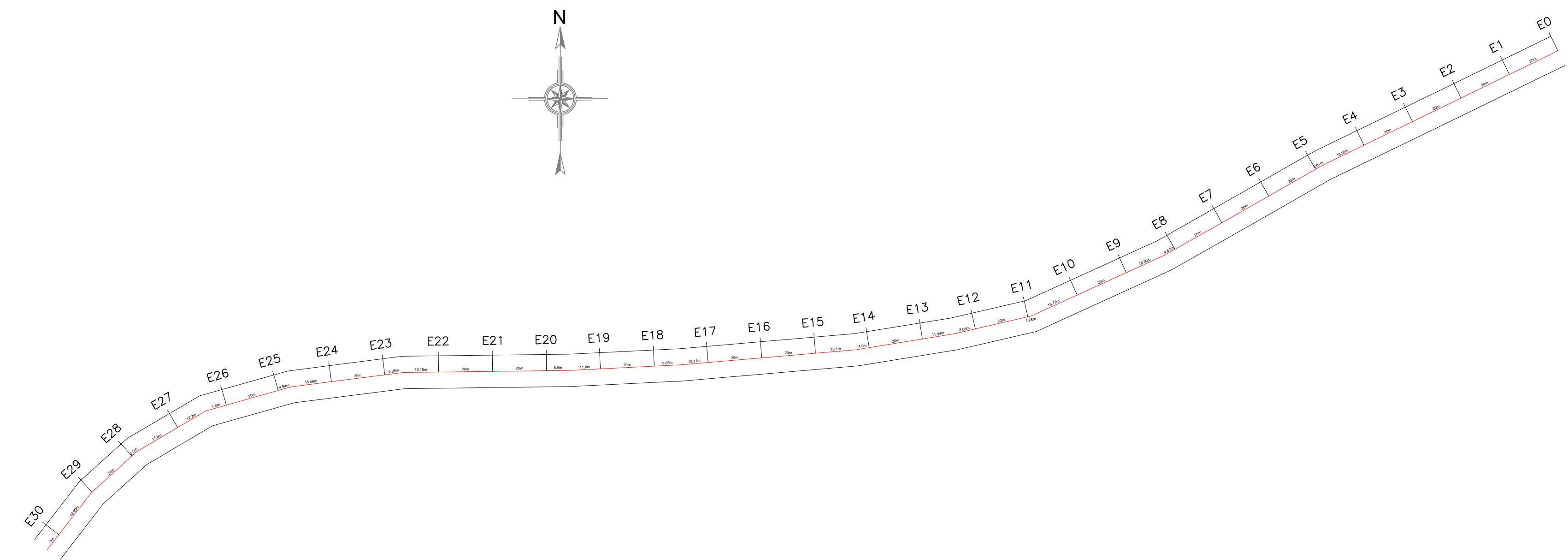



PRANCHA: 02/05

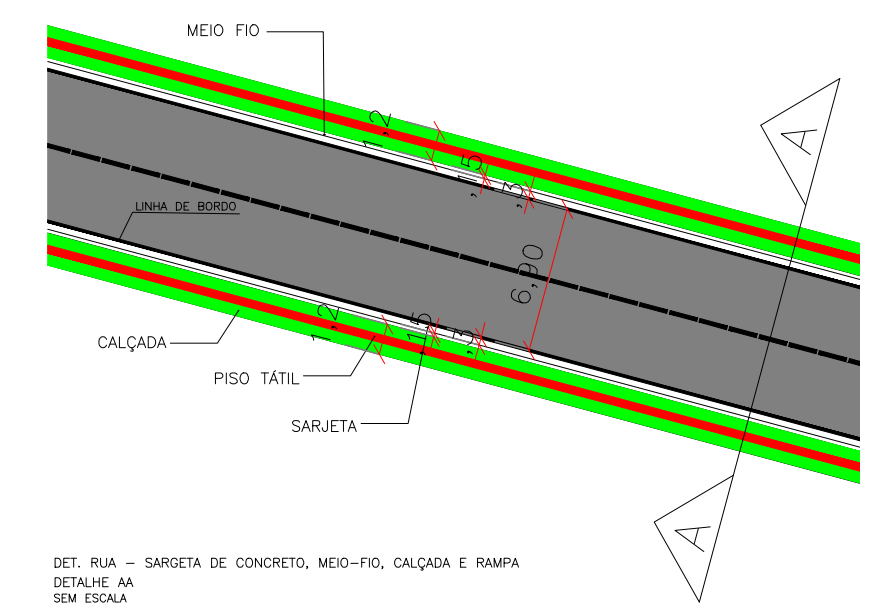
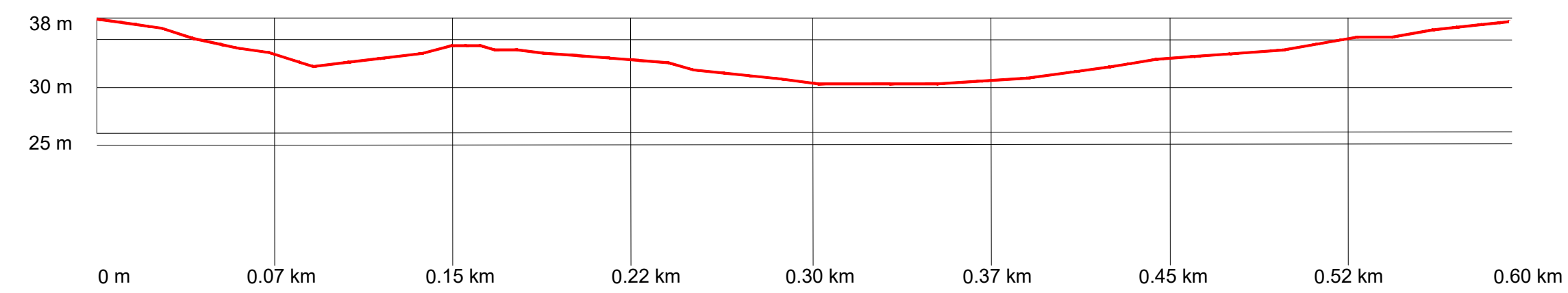
	PAVIMENTAÇÃO ASFÁLTICA
	PISO TÁTIL
	RAMPA
	CALÇADA



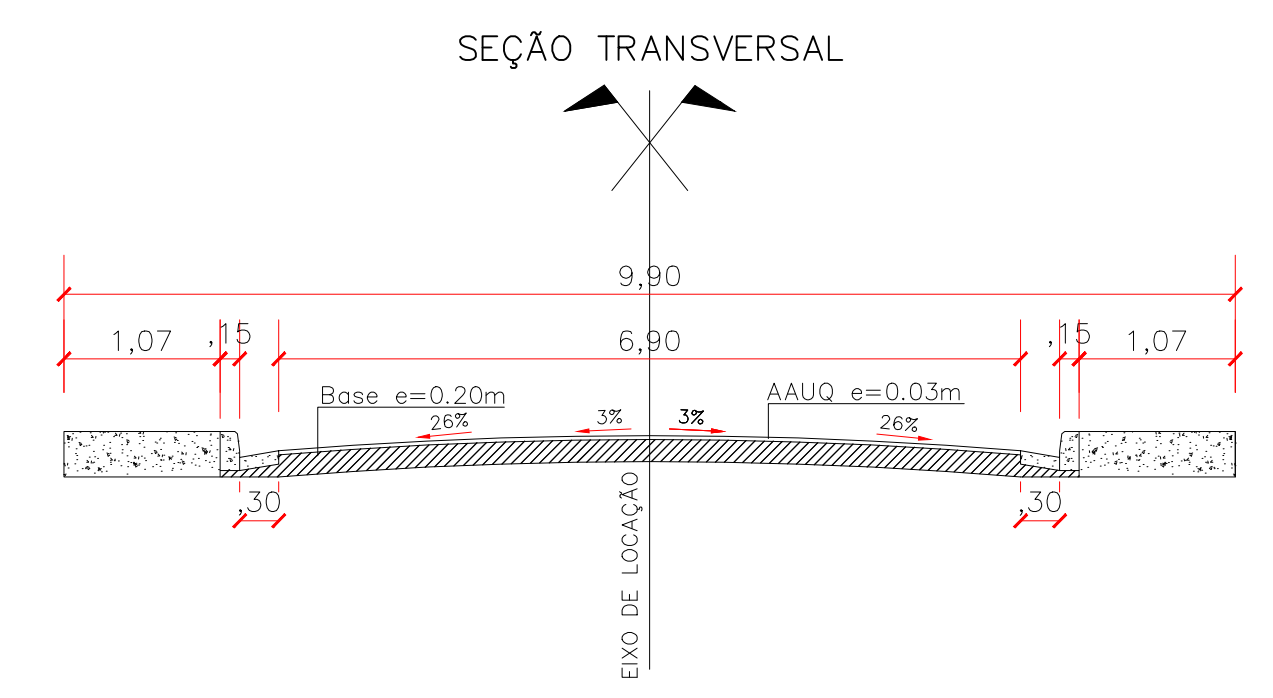
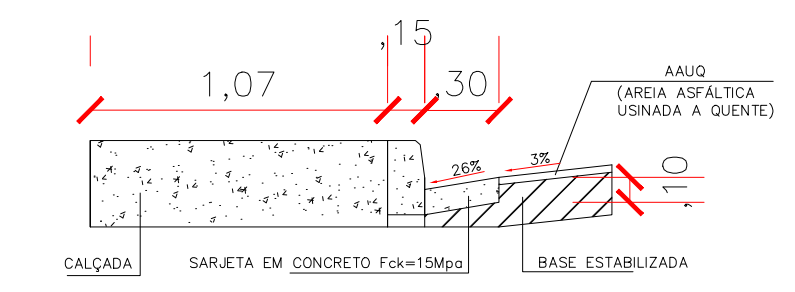
NOME	EXTENSÃO(m)	LARG.PROJ.(m)	LARG.PAV(m)	CALÇADA LARG.(m)	COORD.SAD-69 - INICIO		COORD.SAD-69 - FINAL	
					S	W	S	W
RUA DA CAEMA	590,00	10,20	6,90	1,20	3°21'59.20"	42°26'21.63"	3°21'54.59"	42°26'6.80"



RUA DA CAEMA

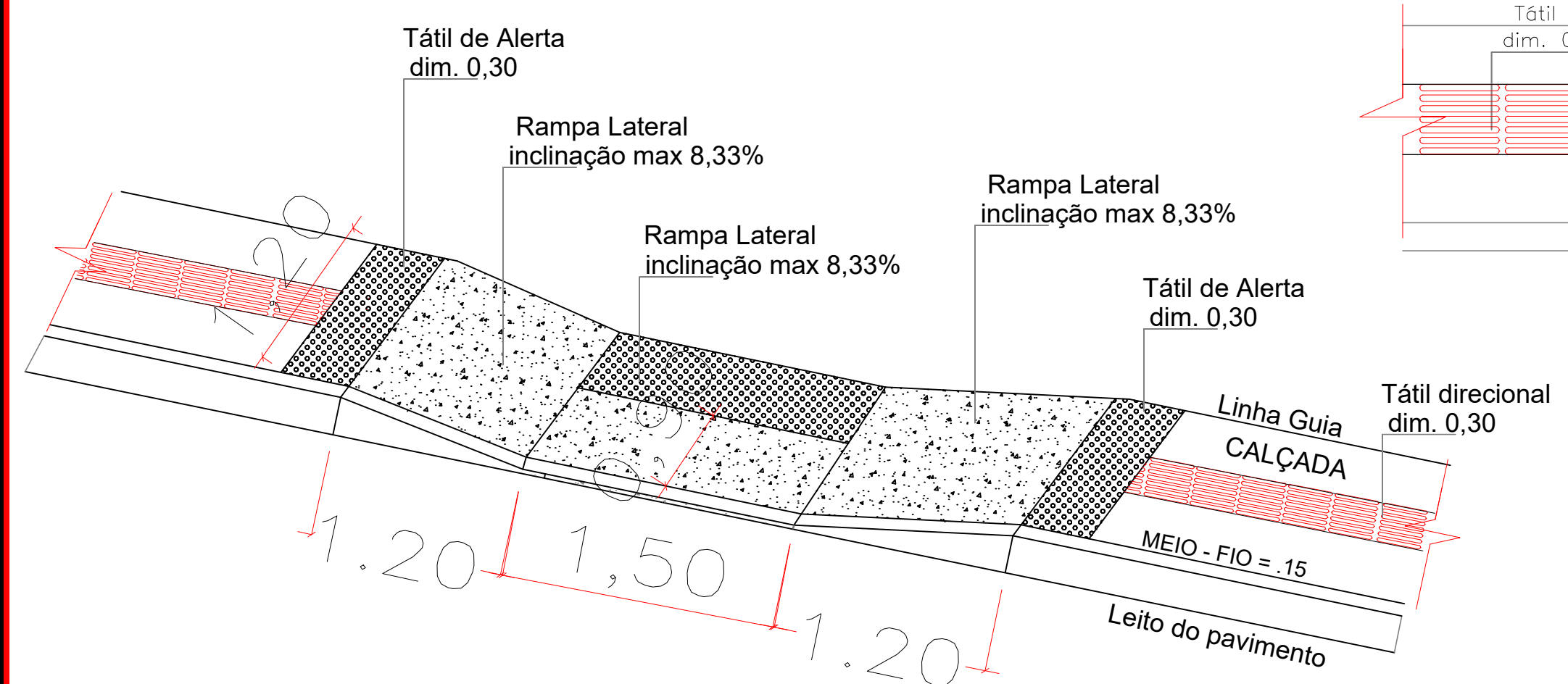


DET. RUA - SARJETADA DE CONCRETO, MEIO-FIO, CALÇADA E RAMPA
DETALHE AA
SEM ESCALA

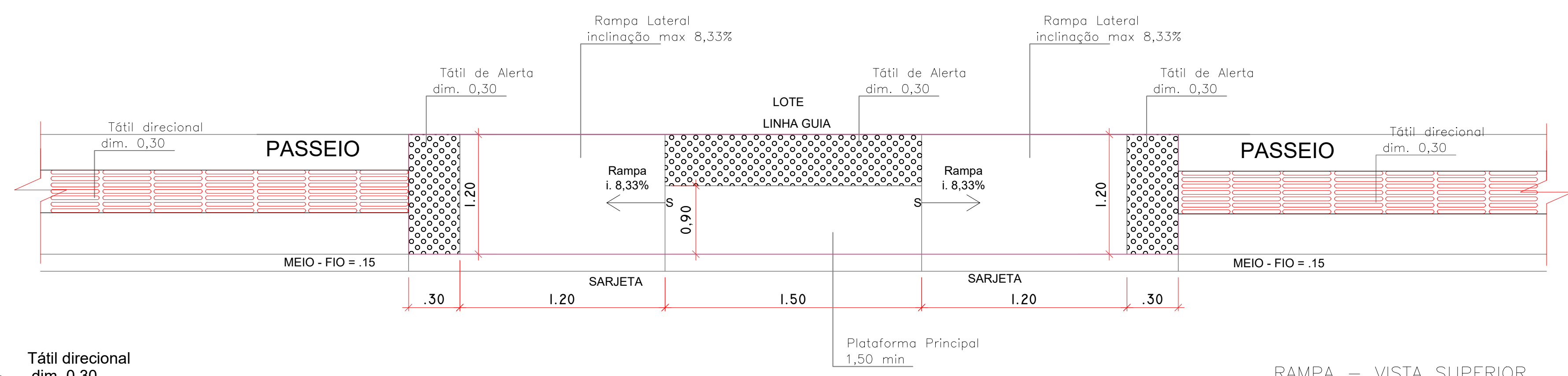


○ IMPLANTAÇÃO, DESTINO DAS ÁGUAS E SINALIZAÇÃO VIÁRIA
SEM ESCALA

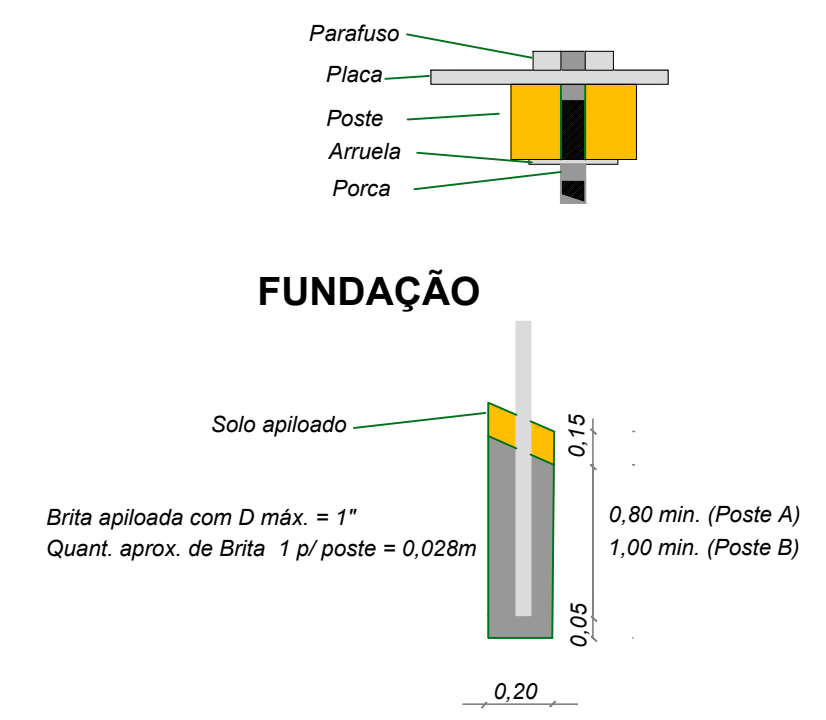
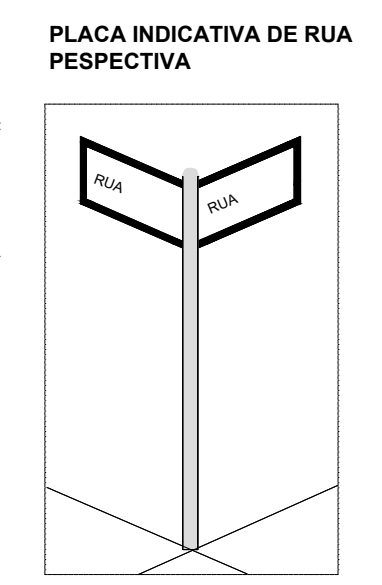
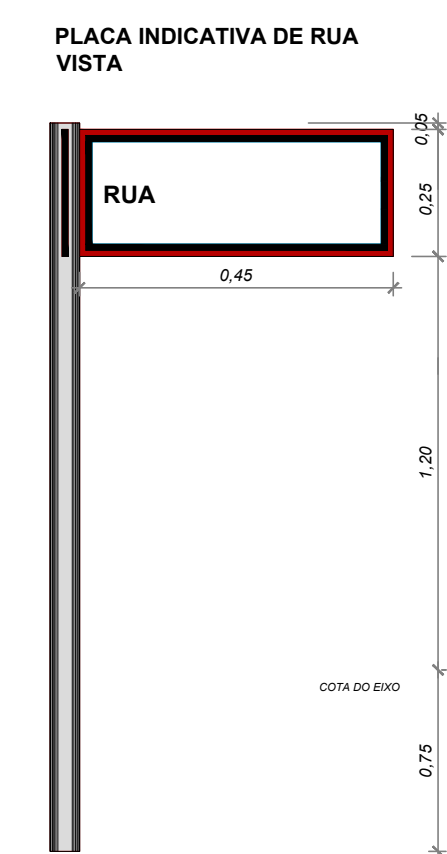
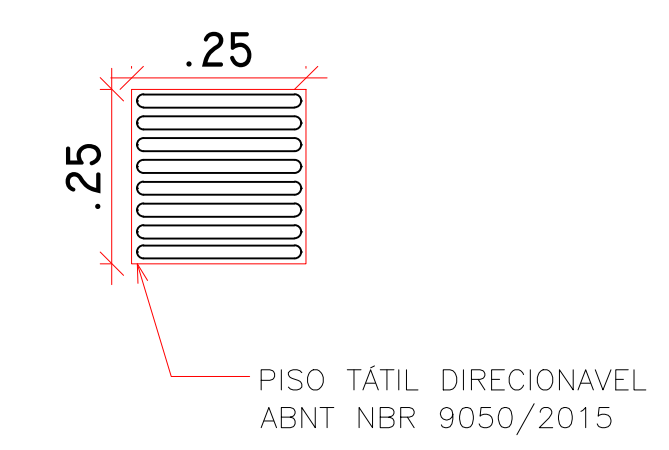
PROPRIETÁRIO: PREFEITURA MUNICIPAL DE SÃO BERNARDO/MA	
PROJETO: PAVIMENTAÇÃO ASFÁLTICA NO MUNICÍPIO DE SÃO BERNARDO/MA	
TÍTULO: IMPLANTAÇÃO, DESTINO DAS ÁGUAS E SINALIZAÇÃO VIÁRIA	FRANCHA: 03/05
ESCALA:	DATA: ABRIL/2021



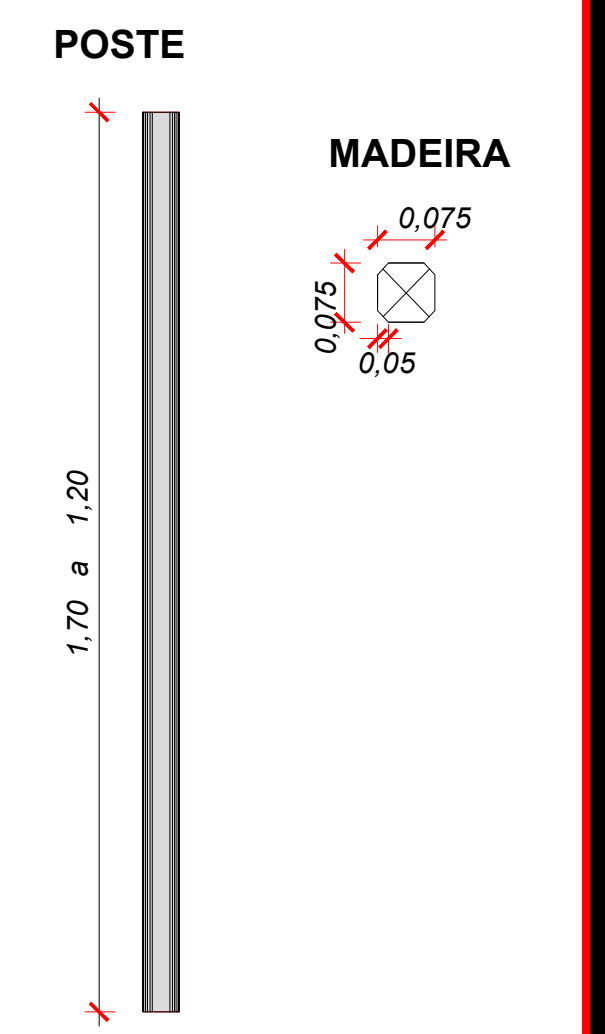
RAMPA – PERSPECTIVA ISOMÉTRICA SEM ESCALA



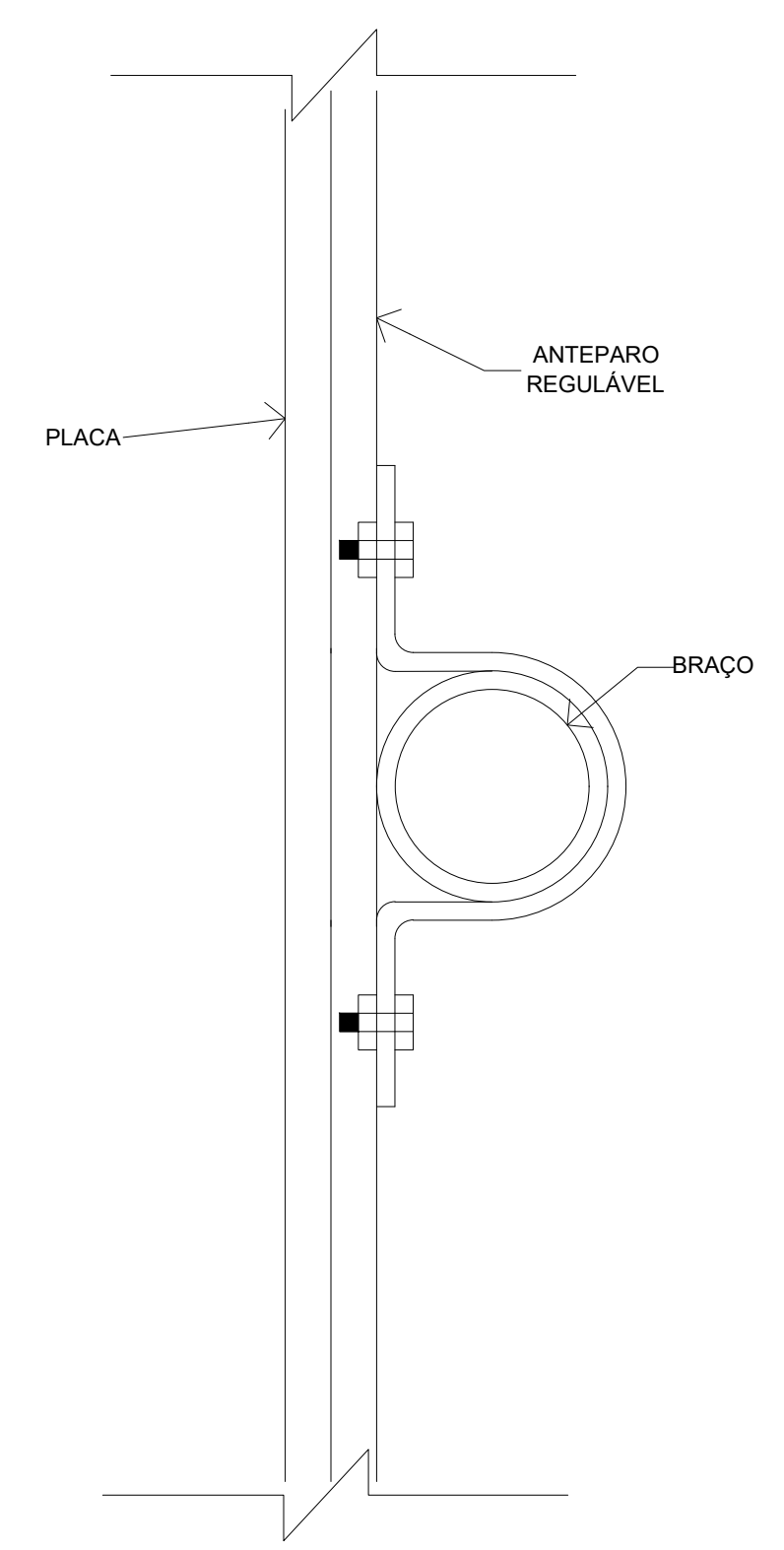
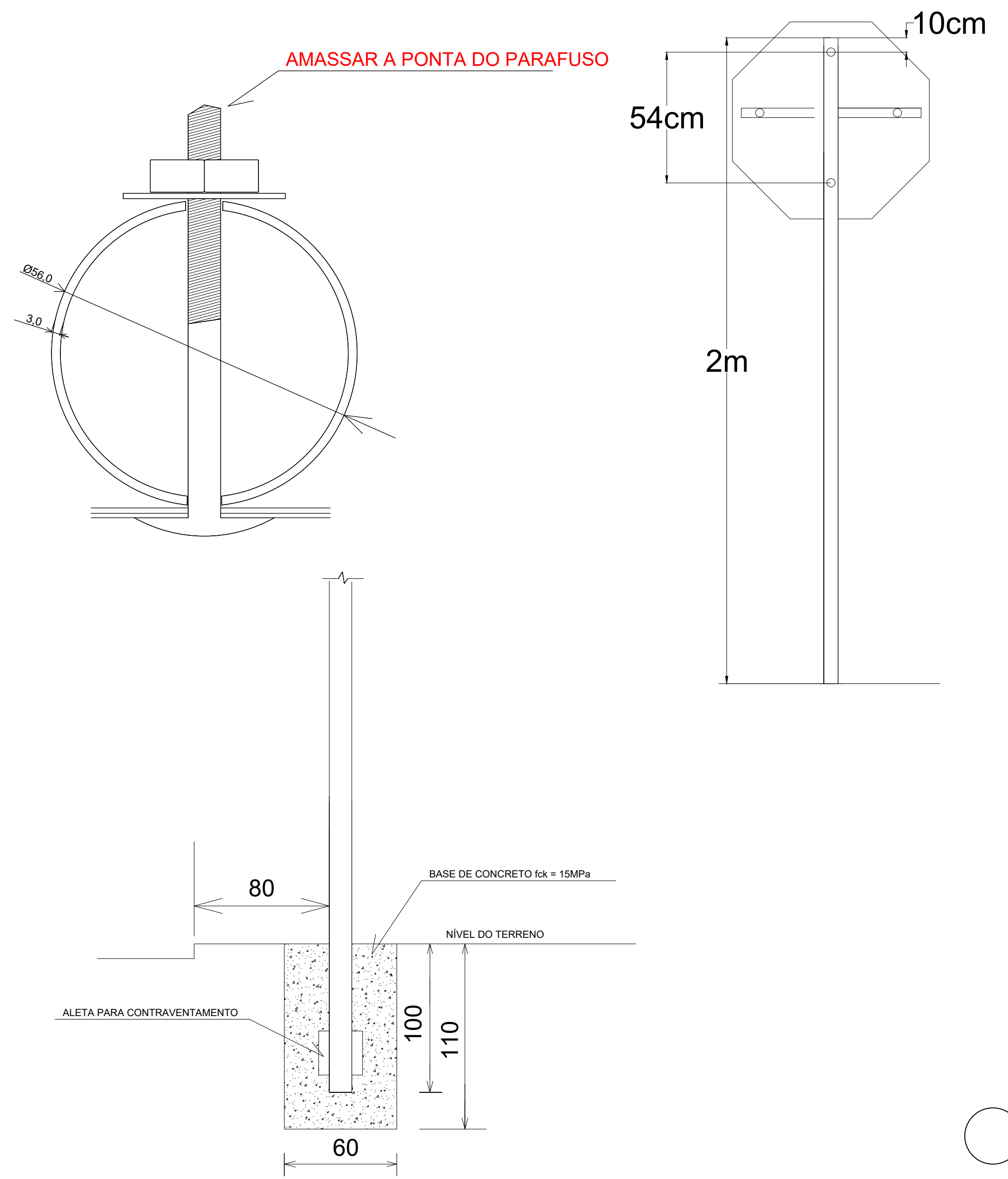
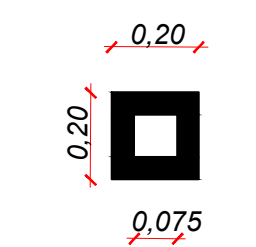
RAMPA – VISTA SUPERIOR SEM ESCALA




POSTE DE SUSTENTAÇÃO Vista e Corte



CAVA PARA SUSTENTAÇÃO DOS POSTES

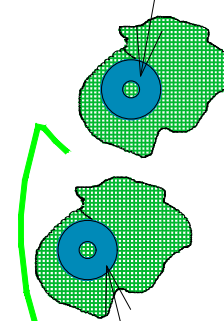


DETALHES SEM ESCALA

PROPRIETÁRIO: PREFEITURA MUNICIPAL DE SÃO BERNARDO/MA		
PROJETO: PAVIMENTAÇÃO ASFÁLTICA NO MUNICÍPIO DE SÃO BERNARDO/MA		
TÍTULO: DETALHES		PRANCHA: 04/05
ESCALA:	DATA: ABRIL/2021	

JAZIDA DE ATERRO(6,5KM)
DIM.(50X100)

S 3°19'17.82" W 42°25'35.41"



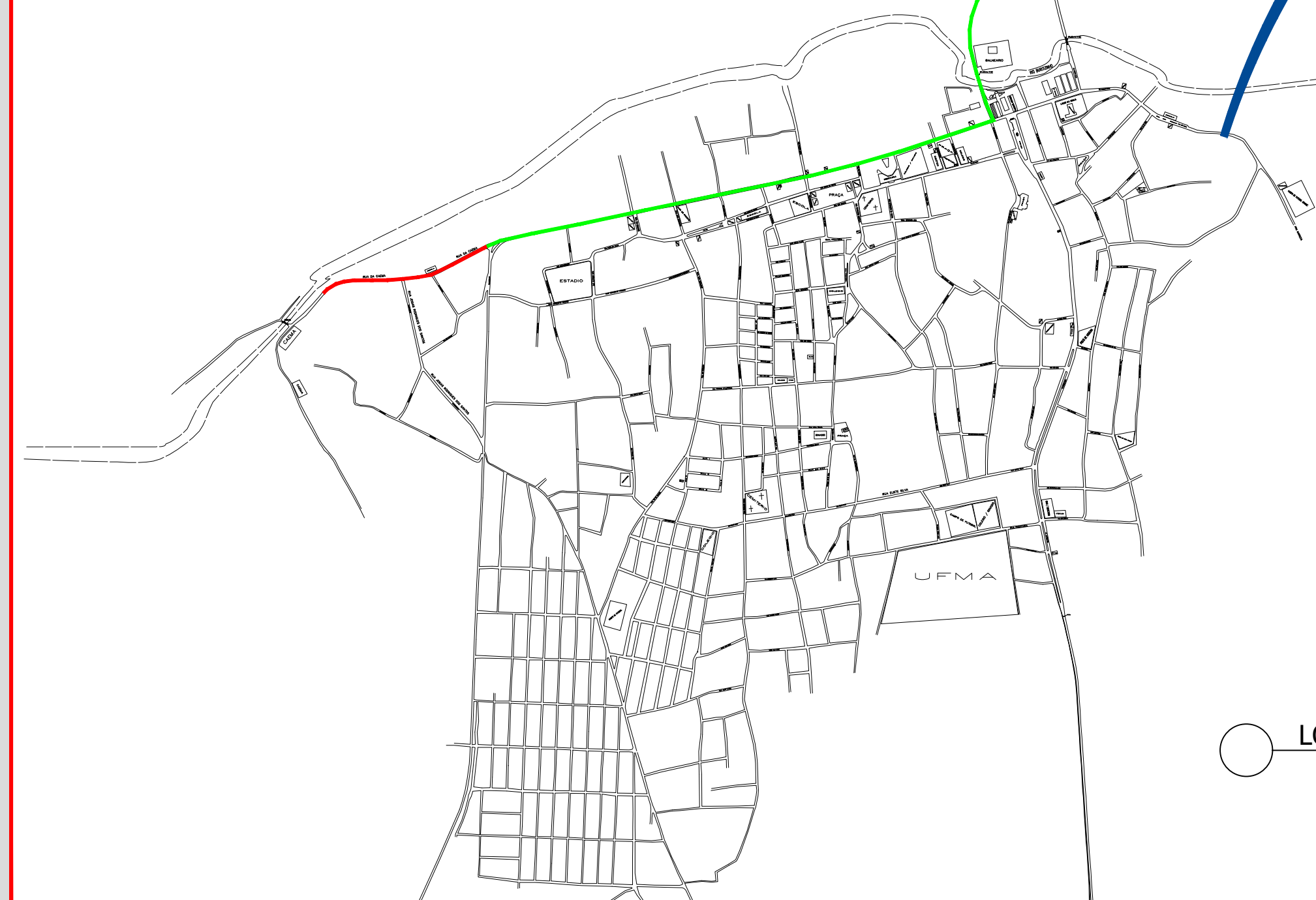
MATERIAL DE DESMONTE : SAIBRO (ROCHA ALTERADA FORMADA POR MINÚSCULOS
FORMADA POR MINÚSCULOS CRISTAIS ARREDONDADOS)

BOTA-FORA(6,5KM)
DIM.(50X100)

S 3°19'19.49" W 42°25'37.32"



USINA DE ASFALTO
S 3°43'40.61" W 43°19'6.37"



○ LOCALIZAÇÃO DE JAZIDA E BOTA FORA, LOCALIZAÇÃO DE USINA DE ASFÁLTO

PROPRIETÁRIO:
PREFEITURA MUNICIPAL DE SÃO BERNARDO/MA

PROJETO:
PAVIMENTAÇÃO ASFÁLTICA NO MUNICÍPIO DE SÃO BERNARDO/MA

TÍTULO:
LOCALIZAÇÃO DE JAZIDA E BOTA FORA, LOCALIZAÇÃO DE
USINA DE ASFÁLTO

ESCALA:

DATA:
ABRIL/2021



PRANCHA: 05/05